

# CONSERVATION DU PATRIMOINE

## FICHE DESCRIPTIVE

.\*.

REPERAGE DU SITE G147

version du 02/08/2008

## VALLEE DU GUIERS MORT

### PORTE DE LA JARJATTE

commune de Saint Laurent du Pont

A. SCHRAMBACH

(4 pages, 4 figures)

#### 1-SITUATION, ENVIRONNEMENT

Elle était située (elle a disparu) à l'entrée du *chemin des gorges*, en amont immédiat des ponts de Fourvoirie. Le tunnel routier (route venant de St-Laurent-du-Pont) dispose d'un couloir qui le relie avec le Guiers : la porte était près de cette sortie.

#### 2-DONNEES HISTORIQUES

##### **dates :**

La date de construction est tardive (1715) mais la limite ouest du *Désert* (le domaine primitif du monastère) était très en amont de la Jarjatte et de Fourvoirie.

##### **XVIIe siècle**

Fin XVIIe siècle (après 1683) : une gravure très simple montre le pont de la Jarjatte (et non la porte), la prise d'eau, un *béal* surélevé et ses *chevalets* en bois alimentant les soufflets du haut-fourneau de Fourvoirie et les martinets.

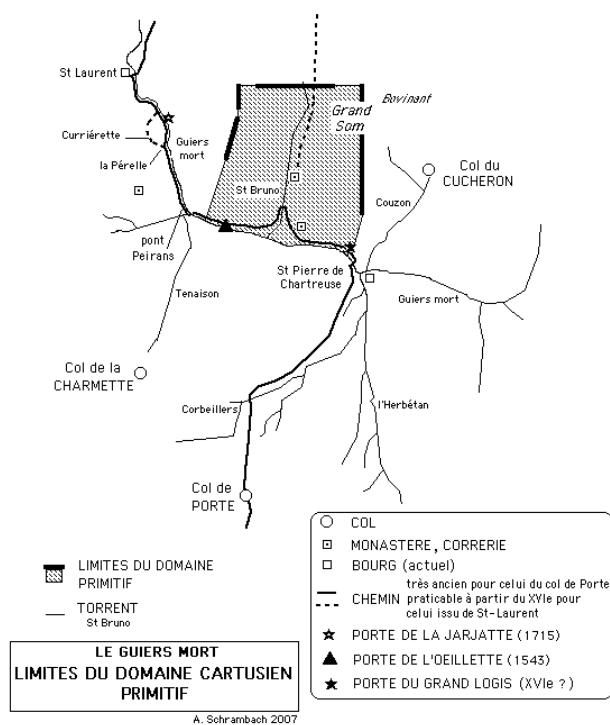


Fig : les premières limites du *Désert*, le domaine monastique.  
 Les mines de fer, objets de discordes, étaient à Bovinant, à la Charmette et également en d'autres endroits (cavités karstiques pré Eocène, remplies de formation terrigènes de l'Eocène).

### XVIII<sup>e</sup> siècle

1715 : la porte de Jarjatte fut construite en rive gauche par les Chartreux (là où le torrent sortait d'une gorge incontournable par les piétons), afin de fermer le chemin menant au monastère « *du dict costé de Saint Laurent sur le chemin par eult (les moines) construit* ». Elle remplaça la vieille porte de l'Oeillette (site G127), construite en 1534. Ce chemin était fermé « *du costé de Grenoble* » par la porte du Sappey, ou de l'Enclos ou du Grand Logis (site G80) (En passant par Fourvoirie Martine Galiano ed. ALAN SUTTON 2005)

Les bâtisses englobant les portes, surmontées d'un minuscule réduit pour le couchage du gardien (à l'issue de la création de la porte de la Jarjatte, ce fut le gardien de l'Oeillette qui vint s'y installer) comprenaient une porte qui barrait le chemin et était fermée la nuit. Les voyageurs devaient attendre la réouverture le matin. On cite « *aux voyageurs attardés par les pluies et les frimas, obligés de stationner souvent jusqu'au jour pour faire ouvrir cette porte,, ce qui met leur vie en danger* »

1744 : néant sur la carte de Cassini

XVIII<sup>e</sup> (après 1753) : un dessin montre, en couleurs, le pont de Jarjatte et les bâtiments de la Forge et du haut-fourneau ( Editions le Dauphiné, 1996)

### XIX<sup>e</sup> siècle

1834 : ?? sur le cadastre napoléonien (feuille de St-Laurent-du-Pont)

Vers 1830 : la gravure de Debelle montre le chemin dans les gorges de Fourvoirie en rive gauche et la Porte de Jarjatte, péage à l'entrée du domaine religieux. Des *béals* en bois accrochés aux parois du Guiers mort sont visibles en rives gauche et droite. Les trous de fixation des madriers horizontaux sont encore visibles sur le flanc rocheux vertical en rive droite et en amont de la porte.

1843 : néant sur la carte d'état major

1856 : la porte de Jarjatte est détruite lors des travaux de transformation (élargissement) du vieux *chemin des voûtes* en chemin moderne (En passant par Fourvoirie Martine Galiano ed. ALAN SUTTON 2005)

1877 : néant sur la carte d'état major

### XXe siècle

1949 : néant sur la carte IGN au 1/20000e

1986 : néant sur la carte IGN au 1/25000e

### XXIe siècle

2008 : néant (il ne subsiste rien)

### plans :

1744 : carte de Cassini

1834 : cadastre napoléonien de St-Laurent-du-Pont

1843 : carte d'état major de 1852 (levés de 1843)

1877 : carte d'état major de 1895 (levés de 1877)

1949 : carte IGN au 1/20000e

1986 : carte IGN au 1/25000e

cadastre actuel

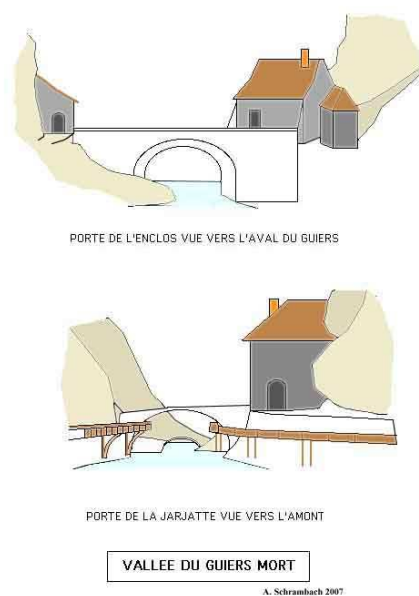


Fig : dessins comparatifs des portes de l'Enclos (site G80) et de la Jarjatte (G147)




Fig : vue détaillée de la Jarjat au début du *chemin des voûtes* à la sortie des gorges de Fourvoirie



Fig : les ateliers avant 1850. Le bâtiment au fond est la porte de la Jarjat (quelques années avant sa destruction lors de l'agrandissement du *chemin des voûtes*.)

### 3-DONNEES TECHNIQUES

Nombre de fiches : 1

Images anciennes : 2

#### **Les bâtiments**

##### Avant les années 1850 :

Voir la photographie précédente : un bâtiment avec un étage (où logeait le frère portier) et un comble.

Le passage, fermé par une porte la nuit, se faisait par une ouverture avec un arc en plein cintre. Cette bâtisse fermait totalement le passage.

Le seuil de la prise d'eau en rivière des ateliers était proche de la porte.

### 4-LE MILIEU HUMAIN

#### **Les propriétaires, les locataires**

Les Chartreux

#### **Le personnel**

Le moine portier