



Les Amis du Parc
de Chartreuse

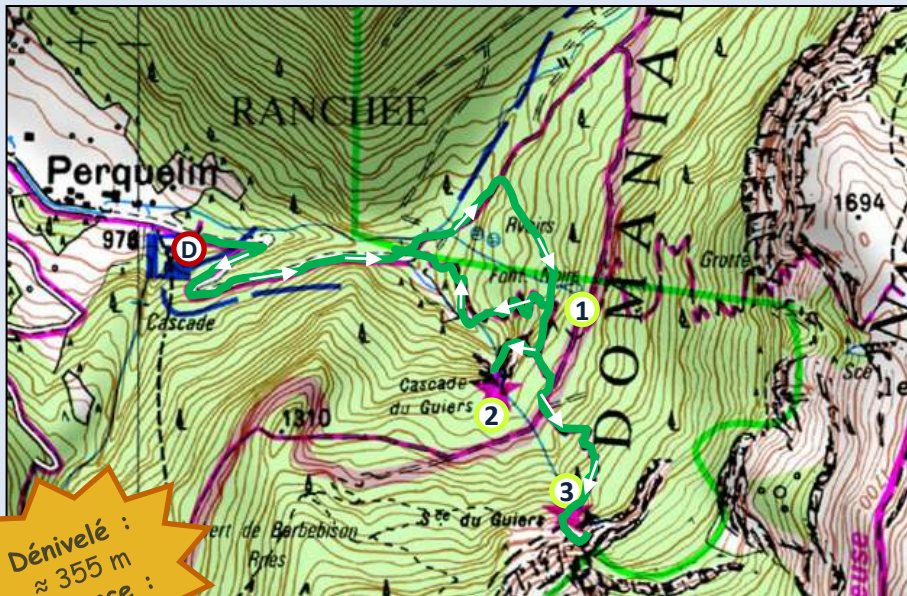
Les sentiers virtuels de
l'eau
en Chartreuse

Découverte des sources du Guiers Mort Saint Pierre de Chartreuse



Accès :

Garez-vous au parking du hameau de Perquelin sur Saint Pierre de Chartreuse. Le circuit emprunte ensuite le sentier de randonnée qui monte jusqu'aux sources du Guiers mort (sentier balisé sur les cartes IGN).



Dénivelé :
≈ 355 m
Distance :
≈ 3,7 km


Carte IGN TOP25 n° 3334 OT

Focus sur les points d'intérêts du sentier :

La randonnée jusqu'aux sources du Guiers Mort traverse le petit hameau de Perquelin. Au 19^{ème} siècle, les hameaux de la commune qui étaient très souvent construits par une famille, étaient quasiment autonomes et vivaient indépendamment les uns des autres. Les familles possédaient en général 2 bâtiments, l'un pour l'habitation, l'autre était la grange.


Après avoir traversé ce hameau, vous pourrez contempler dans un premier temps la cascade, puis, en montant encore plus haut, accéder à l'entrée de la grotte d'où naît le Guiers Mort.

1



Le captage de Fontaine Noire, remarquable artifices où il n'est pas rare de voir l'eau s'écouler par dessus en période de hautes eaux.

2



3



Petit détour spectaculaire sur la **Cascade du Guiers Mort**. Le sentier reprend ensuite la montée vers les sources du Guiers.

Les sources du Guiers Mort naissent depuis la grotte à laquelle vous pouvez accéder depuis le sentier. L'eau s'écoule depuis le versant nord de la Dent de Crolles. Les eaux peuvent s'infiltrer aussi profondément depuis le sommet car les calcaires qui composent la Chartreuse ont deux propriétés : ils sont fracturés et solubles.

En été, vous pourrez trouver de la *Reine des Prés*, une plante à fleurs blanches caractéristique des terrains humides et bords de cours d'eau. Une très bonne fleur en infusions !

