



Les Amis du Parc  
de Chartreuse

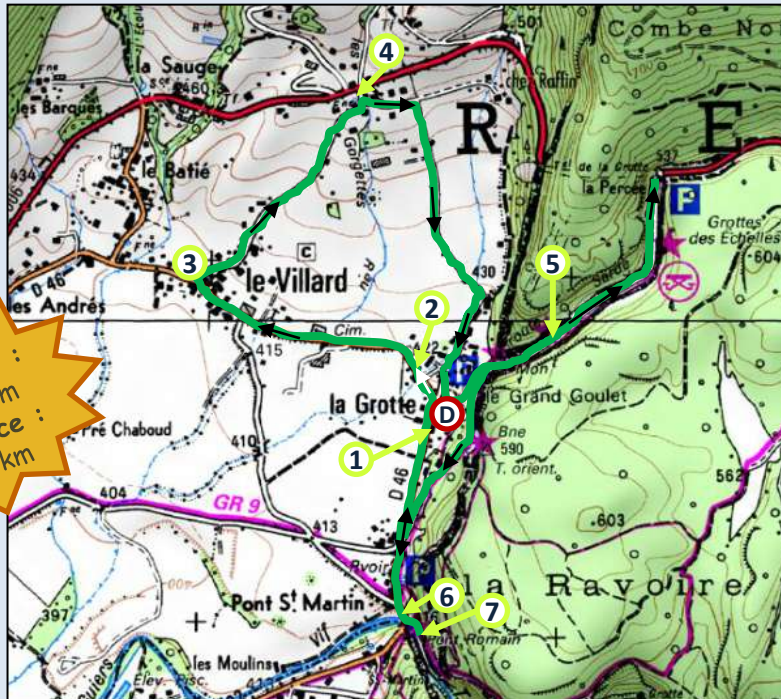
## Les sentiers virtuels de l'eau en Chartreuse

### Découverte des grottes des Echelles et du patrimoine lié à l'eau au fil de la voie Sarde **Saint Christophe la Grotte**



#### Accès :

Garez-vous au parking du lieu dit de La Grotte sur la commune de Saint Christophe la Grotte.



Dénivelé :  
≈ 175 m  
Distance :  
≈ 6 km


Carte IGN TOP25 n° 3333 OT

### Focus sur les points d'intérêts du sentier :

Comme son nom l'indique, la commune se situe tout près de Grottes ! Ce circuit vous propose donc de visiter ponts et grottes tout en empruntant l'ancienne voie sarde en pierre de taille.

1

Commencez votre boucle par une des nombreuses **fontaines** présentes sur cette commune.



2

Le petit **pont** qui traverse le ruisseau du Maupas se situe tout près de la **Chapelle Notre-Dame-des-Grottes**, dont le porche gothique a été restauré par les habitants suite à l'explosion de la voie sarde en 1940.

3


Arrivé au Villard (par la départementale D46), vous pourrez apercevoir une autre **fontaine**, elle aussi très bien conservée sous un abri en bois.

4

Le **Pont des Gorgettes** (lieu dit le La Bande) prend son nom du ruisseau qui le traverse. Ce pont est construit en pierres de taille et moellons, une construction très résistante !

5

Vous allez emprunter l'ancienne **Voie Sarde** (accès difficile à vélo), un haut lieu historique entre le Dauphiné et la Savoie. La voie sarde fut construite dans un premier temps par les romains. C'est le Roi Charles-Emmanuel II qui fit ensuite construire la rampe (entre 1667 et 16710), donnant son nom à la commune des Echelles. Le sentier se termine à l'entrée du tunnel des Echelles où vous pourrez visiter les **grottes des Echelles** moyennant finance.



*Faites un petit détour vers deux ponts magnifiques avant de retourner au parking !*

6

Le **Pont Saint-Martin**, traversé par le Guiers Vif, délimite actuellement la frontière entre l'Isère et la Savoie.

7

Le **Pont Romain** qui traverse le Guiers Vif délimite l'ancienne frontière entre la France et la Savoie. C'est un très bel ancien pont perché taillé dans la pierre locale qui en vaut le détour ! La marche d'approche est d'environ 10 minutes.

