

### FICHE Myans 1



#### LOCALISATION

<b>Commune</b>	Myans
<b>Lieu dit</b>	Pierre Hachée
<b>Altitude en m</b>	330
<b>Latitude</b>	45,5069
<b>Longitude</b>	5,9819

#### CARACTERISTIQUES GENERALES

<b>Type de point d'eau</b>	bassin
<b>Epoque de construction</b>	contemporain
<b>Nom officiel du monument</b>	
<b>Nom d'usage si différent</b>	fontana pourria
<b>Matériaux de construction</b>	béton
<b>Toit</b>	non
<b>Matériaux sol</b>	béton

### CARACTERISTIQUES DETAILLEES

<b>Contrôle de l'arrivée d'eau</b>	non
<b>Débit</b> <i>constant ou saisonnier</i>	aucun
<b>Provenance</b>	
<b>Potabilité</b>	indication eau non contrôlée
<b>Faune et flore visible aux abords</b>	
<b>Etat sanitaire apparent</b>	
<b>Aménagements</b> <i>Accès au public, fleurissement ..</i>	
<b>Inscriptions visibles</b>	
<b>Etat apparent du monument</b>	bon
<b>Travaux de restauration prévus</b>	
<b>Intérêt</b> <i>touristique, utilitaire, historique</i>	

### USAGES

<b>Usages connus du passé</b>	consommation arrosage
<b>Usages actuels</b>	aucun

### INFORMATIONS COMPLEMENTAIRES ET ANECDOTES

Les bassins encore en eau sont rares dans la commune. Beaucoup ont été détruits ou alors sont situés sur des propriétés privées.



### FICHE Myans 2



LOCALISATION	
Commune	Myans
Lieu dit	Caspienne
Altitude en m	350
Latitude	45,5101
Longitude	5,9817

CARACTERISTIQUES GENERALES	
Type de point d'eau	bassin
Epoque de construction	contemporain
Nom officiel du monument	
Nom d'usage si différent	
Matériaux de construction	béton
Toit	contre une façade
Matériaux sol	béton

### CARACTERISTIQUES DETAILLEES


<b>Contrôle de l'arrivée d'eau</b>	oui
<b>Débit</b> <i>constant ou saisonnier</i>	aucun
<b>Provenance</b>	
<b>Potabilité</b>	non indiqué
<b>Faune et flore visible aux abords</b>	fleuri
<b>Etat sanitaire apparent</b>	
<b>Aménagements</b> <i>Accès au public, fleurissement ..</i>	
<b>Inscriptions visibles</b>	1918
<b>Etat apparent du monument</b>	bon
<b>Travaux de restauration prévus</b>	
<b>Intérêt</b> <i>touristique, utilitaire, historique</i>	historique

### USAGES

<b>Usages connus du passé</b>	consommation arrosage
<b>Usages actuels</b>	décoration

### INFORMATIONS COMPLEMENTAIRES ET ANECDOTES

Les bassins encore en eau sont rares dans la commune. Beaucoup ont été détruits ou alors sont situés sur des propriétés privées. C'est le cas de celui-ci (photo prise depuis la voie publique).



### FICHE Myans 3



LOCALISATION	
Commune	Myans
Lieu dit	Place Notre Dame de Myans
Altitude en m	340
Latitude	45,5149
Longitude	5,9871

CARACTERISTIQUES GENERALES	
Type de point d'eau	Point d'eau
Epoque de construction	contemporain
Nom officiel du monument	
Nom d'usage si différent	
Matériaux de construction	Pierre taillée
Toit	non
Matériaux sol	Pierre taillée

### CARACTERISTIQUES DETAILLEES


<b>Contrôle de l'arrivée d'eau</b>	oui
<b>Débit</b> <i>constant ou saisonnier</i>	pérenne
<b>Provenance</b>	réseau
<b>Potabilité</b>	non indiqué mais l'eau est consommée
<b>Faune et flore visible aux abords</b>	
<b>Etat sanitaire apparent</b>	bon
<b>Aménagements</b> <i>Accès au public, fleurissement ..</i>	
<b>Inscriptions visibles</b>	
<b>Etat apparent du monument</b>	bon
<b>Travaux de restauration prévus</b>	
<b>Intérêt</b> <i>touristique, utilitaire, historique</i>	utilitaire

### USAGES


<b>Usages connus du passé</b>	consommation
<b>Usages actuels</b>	consommation

### INFORMATIONS COMPLEMENTAIRES ET ANECDOTES

--



## FICHE Myans 4



### LOCALISATION

<b>Commune</b>	Myans
<b>Lieu dit</b>	Notre Dame de Myans
<b>Altitude en m</b>	340
<b>Latitude</b>	45,5145
<b>Longitude</b>	5,9876

### CARACTERISTIQUES GENERALES

<b>Type de point d'eau</b>	bénitier
<b>Epoque de construction</b>	contemporain
<b>Nom officiel du monument</b>	
<b>Nom d'usage si différent</b>	
<b>Matériaux de construction</b>	béton
<b>Toit</b>	contre l'église
<b>Matériaux sol</b>	béton

### CARACTERISTIQUES DETAILLEES

<b>Contrôle de l'arrivée d'eau</b>	oui
<b>Débit</b> <i>constant ou saisonnier</i>	aucun
<b>Provenance</b>	
<b>Potabilité</b>	non indiqué
<b>Faune et flore visible aux abords</b>	
<b>Etat sanitaire apparent</b>	
<b>Aménagements</b> <i>Accès au public, fleurissement ..</i>	
<b>Inscriptions visibles</b>	
<b>Etat apparent du monument</b>	bon
<b>Travaux de restauration prévus</b>	
<b>Intérêt</b> <i>touristique, utilitaire, historique</i>	historique

### USAGES

<b>Usages connus du passé</b>	rites religieux
<b>Usages actuels</b>	aucun

### INFORMATIONS COMPLEMENTAIRES ET ANECDOTES

--

