


## Saint Christophe la Grotte

### Fiche n°1



#### LOCALISATION

<b>Commune</b>	Saint Christophe la Grotte (73)
<b>Lieu dit</b>	
<b>Route</b>	N6
<b>Altitude en m</b>	504
<b>Latitude</b>	45.45576
<b>Longitude</b>	5.78157

#### CARACTERISTIQUES DE L'OUVRAGE

<b>Type d'ouvrage</b>	Pont
<b>Nom officiel du monument</b>	Pont des Gorgettes
<b>Nom d'usage (si différent)</b>	
<b>Franchissement</b>	Ruisseau des Gorgettes
<b>Longueur en m</b>	5
<b>Largeur en m</b>	8
<b>Hauteur en m</b>	5
<b>Epoque de construction</b>	20ème siècle
<b>Méthode de construction</b>	Pont voûté
<b>Matériaux de construction</b>	Maçonnerie



### CARACTERISTIQUES DE L'ENVIRONNEMENT

<b>Faune et flore visibles aux abords</b>	Aucune faune remarquable, Arbres Broussailles
<b>Aménagements</b> ( <i>fleurissements, accès au public...</i> )	Rambarde métallique
<b>Inscriptions visibles</b>	Non
<b>Etat apparent du monument</b>	Bon
<b>Travaux de restauration</b>	Aucun
<b>Intérêt</b> (touristique, utilitaire, historique)	Utilitaire

### USAGES

<b>Usages passés</b>	Aucun
<b>Usages actuels</b>	Trafic

### COMMENTAIRES ET ANECDOTES

--	--

## Saint Christophe la Grotte

### Fiche n°2



#### LOCALISATION

<b>Commune</b>	Saint Christophe la Grotte (73)
<b>Lieu dit</b>	Les Andrés
<b>Route</b>	D46
<b>Altitude en m</b>	409
<b>Latitude</b>	45.45157
<b>Longitude</b>	5.77116

#### CARACTERISTIQUES DE L'OUVRAGE

<b>Type d'ouvrage</b>	Pont
<b>Nom officiel du monument</b>	Aucun nom
<b>Nom d'usage (si différent)</b>	
<b>Franchissement</b>	Ruisseau de l'Argenette
<b>Longueur en m</b>	6
<b>Largeur en m</b>	7
<b>Hauteur en m</b>	1
<b>Epoque de construction</b>	20ème siècle
<b>Méthode de construction</b>	Pont cadre
<b>Matériaux de construction</b>	Béton Maçonnerie

### CARACTERISTIQUES DE L'ENVIRONNEMENT

<b>Faune et flore visibles aux abords</b>	Aucune faune remarquable, Arbres Broussailles
<b>Aménagements</b> ( <i>fleurissements, accès au public...</i> )	Rambarde en bois
<b>Inscriptions visibles</b>	Non
<b>Etat apparent du monument</b>	Bon
<b>Travaux de restauration</b>	Aucun
<b>Intérêt</b> (touristique, utilitaire, historique)	Utilitaire



### USAGES

<b>Usages passés</b>	Aucun
<b>Usages actuels</b>	Trafic

### COMMENTAIRES ET ANECDOTES

--	--

## Saint Christophe la Grotte

### Fiche n°3



#### LOCALISATION

<b>Commune</b>	Saint Christophe la Grotte (73)
<b>Lieu dit</b>	Les Andrés
<b>Route</b>	D46
<b>Altitude en m</b>	409
<b>Latitude</b>	45.45125
<b>Longitude</b>	5.77293

#### CARACTERISTIQUES DE L'OUVRAGE

<b>Type d'ouvrage</b>	Pont
<b>Nom officiel du monument</b>	Aucun nom
<b>Nom d'usage (si différent)</b>	
<b>Franchissement</b>	Ruisseau de l'Ecolu
<b>Longueur en m</b>	10
<b>Largeur en m</b>	8
<b>Hauteur en m</b>	1,5
<b>Epoque de construction</b>	19ème siècle
<b>Méthode de construction</b>	Pont voûté
<b>Matériaux de construction</b>	Béton Maçonnerie

### CARACTERISTIQUES DE L'ENVIRONNEMENT

<b>Faune et flore visibles aux abords</b>	Aucune faune remarquable, Arbres Broussailles
<b>Aménagements</b> ( <i>fleurissements, accès au public...</i> )	Parapet (pierre)
<b>Inscriptions visibles</b>	Non
<b>Etat apparent du monument</b>	Bon
<b>Travaux de restauration</b>	Déjà effectués
<b>Intérêt</b> (touristique, utilitaire, historique)	Utilitaire Touristique



### USAGES

<b>Usages passés</b>	Trafic
<b>Usages actuels</b>	Trafic

### COMMENTAIRES ET ANECDOTES

--	--

## Saint Christophe la Grotte

### Fiche n°4




#### LOCALISATION

<b>Commune</b>	Saint Christophe la Grotte (73)
<b>Lieu dit</b>	La Grotte
<b>Route</b>	D46
<b>Altitude en m</b>	416
<b>Latitude</b>	45.44829
<b>Longitude</b>	5.78358

#### CARACTERISTIQUES DE L'OUVRAGE

<b>Type d'ouvrage</b>	Pont
<b>Nom officiel du monument</b>	Aucun nom
<b>Nom d'usage (si différent)</b>	
<b>Franchissement</b>	Ruisseau du Maupas
<b>Longueur en m</b>	8
<b>Largeur en m</b>	6
<b>Hauteur en m</b>	1
<b>Epoque de construction</b>	1927
<b>Méthode de construction</b>	Pont voûté
<b>Matériaux de construction</b>	Béton Maçonnerie



### CARACTERISTIQUES DE L'ENVIRONNEMENT

<b>Faune et flore visibles aux abords</b>	Aucune faune remarquable, Broussailles
<b>Aménagements</b> ( <i>fleurissements, accès au public...</i> )	Ramabrde en pierre Rambarde en bois Sentierpédestre Parking
<b>Inscriptions visibles</b>	Date de construction (1927)
<b>Etat apparent du monument</b>	Bon
<b>Travaux de restauration</b>	Déjà effectués
<b>Intérêt</b> (touristique, utilitaire, historique)	Utilitaire Touristique

### USAGES

<b>Usages passés</b>	Aucun
<b>Usages actuels</b>	Trafic

### COMMENTAIRES ET ANECDOTES

On peut voir le pont tel qu'il était à l'origine depuis l'aval.

Si l'on regarde depuis l'amont, on voit les renforcements en béton qui ont été faits.



## Saint Christophe la Grotte

### Fiche n°5



#### LOCALISATION

<b>Commune</b>	Saint Christophe la Grotte (73)
<b>Lieu dit</b>	Pont St Martin
<b>Route</b>	Passage de la D102 à la D46
<b>Altitude en m</b>	415
<b>Latitude</b>	45.44240
<b>Longitude</b>	5.78276

#### CARACTERISTIQUES DE L'OUVRAGE

<b>Type d'ouvrage</b>	Pont
<b>Nom officiel du monument</b>	Pont Saint Martin
<b>Nom d'usage (si différent)</b>	
<b>Franchissement</b>	Le Guiers Vif
<b>Longueur en m</b>	30
<b>Largeur en m</b>	5
<b>Hauteur en m</b>	11
<b>Epoque de construction</b>	1850
<b>Méthode de construction</b>	Pont voûté
<b>Matériaux de construction</b>	Maçonnerie

### CARACTERISTIQUES DE L'ENVIRONNEMENT

<b>Faune et flore visibles aux abords</b>	Poissons, Arbres Broussailles
<b>Aménagements</b> ( <i>fleurissements, accès au public...</i> )	Parapet (pierre) Sentier pédestre
<b>Inscriptions visibles</b>	Non
<b>Etat apparent du monument</b>	Bon
<b>Travaux de restauration</b>	Aucun
<b>Intérêt</b> (touristique, utilitaire, historique)	Utilitaire Touristique



### USAGES

<b>Usages passés</b>	Trafic
<b>Usages actuels</b>	Trafic

### COMMENTAIRES ET ANECDOTES

--

## Saint Christophe la Grotte

### Fiche n°6



#### LOCALISATION

Commune	Saint Christophe la Grotte (73)
Lieu dit	Pont St Martin
Route	Sentier
Altitude en m	416
Latitude	45.44227
Longitude	5.78311

#### CARACTERISTIQUES DE L'OUVRAGE

Type d'ouvrage	Pont
Nom officiel du monument	Pont Romain
Nom d'usage (si différent)	
Franchissement	Le Guiers Vif
Longueur en m	15
Largeur en m	5
Hauteur en m	11
Epoque de construction	16ème siècle
Méthode de construction	Pont voûté
Matériaux de construction	Maçonnerie



### CARACTERISTIQUES DE L'ENVIRONNEMENT

<b>Faune et flore visibles aux abords</b>	Poissons, Arbres Broussailles
<b>Aménagements</b> ( <i>fleurissements, accès au public...</i> )	Panneaux explicatifs Sentier pédestre
<b>Inscriptions visibles</b>	Non
<b>Etat apparent du monument</b>	Bon
<b>Travaux de restauration</b>	Aucun
<b>Intérêt</b> (touristique, utilitaire, historique)	Historique Touristique

### USAGES

<b>Usages passés</b>	Poste de douanes
<b>Usages actuels</b>	Piétons

### COMMENTAIRES ET ANECDOTES

Contrairement à ce qu'indique son nom, ce pont ne date pas de l'époque romaine.

## Saint Christophe la Grotte

### Fiche n°7



#### LOCALISATION

<b>Commune</b>	Saint Christophe la Grotte (73)
<b>Lieu dit</b>	
<b>Route</b>	Route des Grottes
<b>Altitude en m</b>	400
<b>Latitude</b>	45.44549
<b>Longitude</b>	5.77065

#### CARACTERISTIQUES DE L'OUVRAGE

<b>Type d'ouvrage</b>	Pont
<b>Nom officiel du monument</b>	Aucun nom
<b>Nom d'usage (si différent)</b>	
<b>Franchissement</b>	Ruisseau de l'Ecolu
<b>Longueur en m</b>	10
<b>Largeur en m</b>	7
<b>Hauteur en m</b>	1,5
<b>Epoque de construction</b>	20ème siècle
<b>Méthode de construction</b>	Pont cadre
<b>Matériaux de construction</b>	Béton



### CARACTERISTIQUES DE L'ENVIRONNEMENT

<b>Faune et flore visibles aux abords</b>	Vaches, Prés arbres Broussailles
<b>Aménagements</b> ( <i>fleurissements, accès au public...</i> )	Rambarde métallique Sentier pédestre
<b>Inscriptions visibles</b>	Non
<b>Etat apparent du monument</b>	Bon
<b>Travaux de restauration</b>	Aucun
<b>Intérêt</b> (touristique, utilitaire, historique)	Utilitaire

### USAGES

<b>Usages passés</b>	Aucun
<b>Usages actuels</b>	Trafic

### COMMENTAIRES ET ANECDOTES

--

## Saint Christophe la Grotte

### Fiche n°8



#### LOCALISATION

<b>Commune</b>	Saint Christophe la Grotte (73)
<b>Lieu dit</b>	
<b>Route</b>	Route des Grottes
<b>Altitude en m</b>	403
<b>Latitude</b>	45.44521
<b>Longitude</b>	5.77192

#### CARACTERISTIQUES DE L'OUVRAGE

<b>Type d'ouvrage</b>	Pont
<b>Nom officiel du monument</b>	Aucun nom
<b>Nom d'usage (si différent)</b>	
<b>Franchissement</b>	Ruisseau des Gorgettes
<b>Longueur en m</b>	10
<b>Largeur en m</b>	7
<b>Hauteur en m</b>	1,5
<b>Epoque de construction</b>	20ème siècle
<b>Méthode de construction</b>	Pont cadre
<b>Matériaux de construction</b>	Béton



### CARACTERISTIQUES DE L'ENVIRONNEMENT

<b>Faune et flore visibles aux abords</b>	Vaches, Prés arbres Broussailles
<b>Aménagements</b> ( <i>fleurissements, accès au public...</i> )	Rambarde métallique Banc Sentier pédestre
<b>Inscriptions visibles</b>	Non
<b>Etat apparent du monument</b>	Bon
<b>Travaux de restauration</b>	Aucun
<b>Intérêt</b> (touristique, utilitaire, historique)	Utilitaire

### USAGES

<b>Usages passés</b>	Aucun
<b>Usages actuels</b>	Trafic

### COMMENTAIRES ET ANECDOTES

--



## Saint Christophe la Grotte

### Fiche n°9



#### LOCALISATION

<b>Commune</b>	Saint Christophe la Grotte (73)
<b>Lieu dit</b>	La Grotte
<b>Route</b>	
<b>Altitude en m</b>	417
<b>Latitude</b>	45.44864
<b>Longitude</b>	5.78403

#### CARACTERISTIQUES DE L'OUVRAGE

<b>Type d'ouvrage</b>	Pont
<b>Nom officiel du monument</b>	Aucun nom
<b>Nom d'usage (si différent)</b>	
<b>Franchissement</b>	Ruisseau du Maupas
<b>Longueur en m</b>	7
<b>Largeur en m</b>	4
<b>Hauteur en m</b>	2
<b>Epoque de construction</b>	20ème siècle
<b>Méthode de construction</b>	Pont en dalle
<b>Matériaux de construction</b>	Béton

**CARACTERISTIQUES DE L'ENVIRONNEMENT**

<b>Faune et flore visibles aux abords</b>	Aucune faune remarquable, Pelouse Broussailles Arbres
<b>Aménagements</b> ( <i>fleurissements, accès au public...</i> )	Rambarde métallique
<b>Inscriptions visibles</b>	Non
<b>Etat apparent du monument</b>	Bon
<b>Travaux de restauration</b>	Aucun
<b>Intérêt</b> (touristique, utilitaire, historique)	Utilitaire

**USAGES**

<b>Usages passés</b>	Aucun
<b>Usages actuels</b>	Piétons

**COMMENTAIRES ET ANECDOTES**

--

## Saint Christophe la Grotte

### Fiche n°10



#### LOCALISATION

<b>Commune</b>	Saint Christophe la Grotte (73)
<b>Lieu dit</b>	La Grotte
<b>Route</b>	
<b>Altitude en m</b>	420
<b>Latitude</b>	45.44926
<b>Longitude</b>	5.78485

#### CARACTERISTIQUES DE L'OUVRAGE

<b>Type d'ouvrage</b>	Pont
<b>Nom officiel du monument</b>	Aucun nom
<b>Nom d'usage (si différent)</b>	
<b>Franchissement</b>	Ruisseau du Maupas
<b>Longueur en m</b>	5
<b>Largeur en m</b>	5
<b>Hauteur en m</b>	1,5
<b>Epoque de construction</b>	19ème siècle
<b>Méthode de construction</b>	Pont voûté
<b>Matériaux de construction</b>	Maçonnerie



### CARACTERISTIQUES DE L'ENVIRONNEMENT

<b>Faune et flore visibles aux abords</b>	Aucune faune remarquable, Broussailles
<b>Aménagements</b> ( <i>fleurissements, accès au public...</i> )	Rambarde métallique
<b>Inscriptions visibles</b>	Non
<b>Etat apparent du monument</b>	Bon
<b>Travaux de restauration</b>	Aucun
<b>Intérêt</b> (touristique, utilitaire, historique)	Utilitaire Touristique Historique

### USAGES

<b>Usages passés</b>	Trafic
<b>Usages actuels</b>	Trafic

### COMMENTAIRES ET ANECDOTES

On peut observer les restes d'un canal et d'un point d'eau qui se trouvaient ici.

## Saint Christophe la Grotte

### Fiche n°11




#### LOCALISATION

<b>Commune</b>	Saint Christophe la Grotte (73)
<b>Lieu dit</b>	
<b>Route</b>	Route qui relie le Villard à Pont St Martin
<b>Altitude en m</b>	409
<b>Latitude</b>	45.44910
<b>Longitude</b>	5.77735

#### CARACTERISTIQUES DE L'OUVRAGE

<b>Type d'ouvrage</b>	Pont
<b>Nom officiel du monument</b>	Aucun nom
<b>Nom d'usage (si différent)</b>	
<b>Franchissement</b>	Ruisseau des Gorgettes
<b>Longueur en m</b>	5
<b>Largeur en m</b>	6
<b>Hauteur en m</b>	1
<b>Epoque de construction</b>	20ème siècle
<b>Méthode de construction</b>	Pont cadre
<b>Matériaux de construction</b>	Béton



## CARACTERISTIQUES DE L'ENVIRONNEMENT

<b>Faune et flore visibles aux abords</b>	Aucune faune remarquable, Prés Broussailles
<b>Aménagements</b> ( <i>fleurissements, accès au public...</i> )	
<b>Inscriptions visibles</b>	Non
<b>Etat apparent du monument</b>	Bon
<b>Travaux de restauration</b>	Aucun
<b>Intérêt</b> (touristique, utilitaire, historique)	Utilitaire

## USAGES

<b>Usages passés</b>	Aucun
<b>Usages actuels</b>	Trafic

## COMMENTAIRES ET ANECDOTES

--

## Saint Christophe la Grotte

### Fiche n°12



#### LOCALISATION

<b>Commune</b>	Saint Christophe la Grotte (73)
<b>Lieu dit</b>	
<b>Route</b>	Route qui relie le Villard à Pont St Martin
<b>Altitude en m</b>	408
<b>Latitude</b>	45.44660
<b>Longitude</b>	5.77772

#### CARACTERISTIQUES DE L'OUVRAGE

<b>Type d'ouvrage</b>	Pont
<b>Nom officiel du monument</b>	Aucun nom
<b>Nom d'usage (si différent)</b>	
<b>Franchissement</b>	Ruisseau du Maupas
<b>Longueur en m</b>	8
<b>Largeur en m</b>	6
<b>Hauteur en m</b>	1,5
<b>Epoque de construction</b>	20ème siècle
<b>Méthode de construction</b>	Pont cadre
<b>Matériaux de construction</b>	Béton Maçonnerie



### CARACTERISTIQUES DE L'ENVIRONNEMENT

<b>Faune et flore visibles aux abords</b>	Vaches, Prés Arbres Broussailles
<b>Aménagements</b> ( <i>fleurissements, accès au public...</i> )	Rambarde métallique
<b>Inscriptions visibles</b>	Non
<b>Etat apparent du monument</b>	Bon
<b>Travaux de restauration</b>	Aucun
<b>Intérêt</b> (touristique, utilitaire, historique)	Utilitaire

### USAGES

<b>Usages passés</b>	Aucun
<b>Usages actuels</b>	Trafic

### COMMENTAIRES ET ANECDOTES

--



## Saint Christophe la Grotte

### Fiche n°13



#### LOCALISATION

<b>Commune</b>	Saint Christophe la Grotte (73)
<b>Lieu dit</b>	La Sauge
<b>Route</b>	N6
<b>Altitude en m</b>	450
<b>Latitude</b>	45.45521
<b>Longitude</b>	5.77336

#### CARACTERISTIQUES DE L'OUVRAGE

<b>Type d'ouvrage</b>	Pont
<b>Nom officiel du monument</b>	Aucun nom
<b>Nom d'usage (si différent)</b>	
<b>Franchissement</b>	Ruisseau de l'Ecolu
<b>Longueur en m</b>	5
<b>Largeur en m</b>	8
<b>Hauteur en m</b>	5
<b>Epoque de construction</b>	20ème siècle
<b>Méthode de construction</b>	Pont voûté
<b>Matériaux de construction</b>	Béton Maçonnerie



### CARACTERISTIQUES DE L'ENVIRONNEMENT

<b>Faune et flore visibles aux abords</b>	Aucune faune remarquable, Arbres Broussailles
<b>Aménagements</b> ( <i>fleurissements, accès au public...</i> )	Rambarde métallique
<b>Inscriptions visibles</b>	Non
<b>Etat apparent du monument</b>	Bon
<b>Travaux de restauration</b>	Aucun
<b>Intérêt</b> (touristique, utilitaire, historique)	Utilitaire

### USAGES

<b>Usages passés</b>	Aucun
<b>Usages actuels</b>	Trafic

### COMMENTAIRES ET ANECDOTES

--