

Miribel-Les Echelles

Fiche n°1



LOCALISATION

Commune	Miribel-Les Echelles (38)
Lieu dit	Moulin Neuf
Route	Chemin du Billard
Altitude en m	381
Latitude	45.43929
Longitude	5.73810

CARACTERISTIQUES DE L'OUVRAGE

Type d'ouvrage	Pont
Nom officiel du monument	Aucun nom
Nom d'usage (si différent)	
Franchissement	Ruisseau de Morge
Longueur en m	7
Largeur en m	4,5
Hauteur en m	1,5
Epoque de construction	20ème siècle
Méthode de construction	Pont voûté
Matériaux de construction	Béton Maçonnerie



CARACTERISTIQUES DE L'ENVIRONNEMENT

Faune et flore visibles aux abords	Poissons, Forêt Broussailles
Aménagements (<i>fleurissements, accès au public...</i>)	Rambarde métallique
Inscriptions visibles	Non
Etat apparent du monument	Bon (sauf rambardes)
Travaux de restauration	Aucun
Intérêt (touristique, utilitaire, historique)	Utilitaire

USAGES

Usages passés	Aucun
Usages actuels	Trafic

COMMENTAIRES ET ANECDOTES

--

Miribel-Les Echelles

Fiche n°2



LOCALISATION

Commune	Miribel-Les Echelles (38)
Lieu dit	La Vieille Poste
Route	
Altitude en m	369
Latitude	45.45432
Longitude	5.73228

CARACTERISTIQUES DE L'OUVRAGE

Type d'ouvrage	Pont
Nom officiel du monument	Pont du Curé
Nom d'usage (si différent)	
Franchissement	Le Guiers
Longueur en m	20
Largeur en m	7
Hauteur en m	6
Epoque de construction	1879
Méthode de construction	Pont à poutres
Matériaux de construction	Béton Maçonnerie



CARACTERISTIQUES DE L'ENVIRONNEMENT

Faune et flore visibles aux abords	Oiseaux Poissons, Arbres Ripisylve
Aménagements (<i>fleurissements, accès au public...</i>)	Panneau de signalisation du pont Trottoir Rambarde métallique Sentier pédestre Parking
Inscriptions visibles	Non
Etat apparent du monument	Bon (sauf rambardes)
Travaux de restauration	Déjà effectués (1966)
Intérêt (touristique, utilitaire, historique)	Utilitaire Historique

USAGES

Usages passés	Accès à l'église
Usages actuels	Trafic

COMMENTAIRES ET ANECDOTES

Ce pont a été construit pour permettre aux paroissiens de ces hameaux de Miribel, trop éloignés du bourg, de se rattacher à la paroisse des Echelles sur l'autre rive après l'annexion de la Savoie à la France.

Le pont a été reconstruit suite à une crue en 1966

Miribel-Les Echelles

Fiche n°3



LOCALISATION

Commune	Miribel-Les Echelles (38)
Lieu dit	
Route	Chemin du Mas
Altitude en m	529
Latitude	45.44296
Longitude	5.71542

CARACTERISTIQUES DE L'OUVRAGE

Type d'ouvrage	Pont
Nom officiel du monument	Aucun nom
Nom d'usage (si différent)	
Franchissement	Ruisseau du Chenavas
Longueur en m	7
Largeur en m	6
Hauteur en m	2
Epoque de construction	19ème siècle
Méthode de construction	Pont voûté
Matériaux de construction	Maçonnerie



CARACTERISTIQUES DE L'ENVIRONNEMENT

Faune et flore visibles aux abords	Aucune faune remarquable, Forêt Broussailles
Aménagements (<i>fleurissements, accès au public...</i>)	Rambarde métallique
Inscriptions visibles	Non
Etat apparent du monument	Bon
Travaux de restauration	Aucun
Intérêt (touristique, utilitaire, historique)	Utilitaire Touristique

USAGES


Usages passés	Trafic
Usages actuels	Trafic

COMMENTAIRES ET ANECDOTES

L'endroit très peu entretenu donc le pont est difficile d'accès.

Miribel-Les Echelles

Fiche n°4




LOCALISATION

Commune	Miribel-Les Echelles (38)
Lieu dit	
Route	D82k
Altitude en m	629
Latitude	45.44333
Longitude	5.70914

CARACTERISTIQUES DE L'OUVRAGE

Type d'ouvrage	Pont
Nom officiel du monument	Aucun nom
Nom d'usage (si différent)	
Franchissement	Ruisseau du Chenavas
Longueur en m	7
Largeur en m	4,5
Hauteur en m	3,5
Epoque de construction	20ème siècle
Méthode de construction	Pont voûté
Matériaux de construction	Maçonnerie



CARACTERISTIQUES DE L'ENVIRONNEMENT

Faune et flore visibles aux abords	Aucune faune remarquable, Prés
Aménagements (<i>fleurissements, accès au public...</i>)	Rambarde métallique
Inscriptions visibles	Non
Etat apparent du monument	Bon
Travaux de restauration	Aucun
Intérêt (touristique, utilitaire, historique)	Utilitaire Touristique

USAGES

Usages passés	Aucun
Usages actuels	Trafic

COMMENTAIRES ET ANECDOTES

--

Miribel-Les Echelles

Fiche n°5




LOCALISATION

Commune	Miribel-Les Echelles (38)
Lieu dit	
Route	D82k
Altitude en m	558
Latitude	45.47522
Longitude	5.71212

CARACTERISTIQUES DE L'OUVRAGE

Type d'ouvrage	Pont
Nom officiel du monument	Aucun nom
Nom d'usage (si différent)	
Franchissement	Ruisseau
Longueur en m	20
Largeur en m	7
Hauteur en m	2,5
Epoque de construction	20ème siècle
Méthode de construction	Pont buse
Matériaux de construction	Béton Maçonnerie



CARACTERISTIQUES DE L'ENVIRONNEMENT

Faune et flore visibles aux abords	Aucune faune remarquable, Forêt Broussailles
Aménagements (<i>fleurissements, accès au public...</i>)	Rambarde en bois Parking
Inscriptions visibles	Non
Etat apparent du monument	Bon
Travaux de restauration	Aucun
Intérêt (touristique, utilitaire, historique)	Utilitaire

USAGES

Usages passés	Aucun
Usages actuels	Trafic

COMMENTAIRES ET ANECDOTES

--

Miribel-Les Echelles

Fiche n°6



LOCALISATION

Commune	Miribel-Les Echelles (38)
Lieu dit	Sous le bois
Route	D49
Altitude en m	384
Latitude	45.43724
Longitude	5.73476

CARACTERISTIQUES DE L'OUVRAGE

Type d'ouvrage	Pont
Nom officiel du monument	Pont de Morge
Nom d'usage (si différent)	
Franchissement	Ruisseau de Morge
Longueur en m	12
Largeur en m	7
Hauteur en m	5
Epoque de construction	20ème siècle
Méthode de construction	Pont cadre
Matériaux de construction	Béton

CARACTERISTIQUES DE L'ENVIRONNEMENT

Faune et flore visibles aux abords	Aucune faune remarquable, Arbres Broussailles
Aménagements (<i>fleurissements, accès au public...</i>)	Panneau de signalisation du pont Trottoir Rambarde métallique
Inscriptions visibles	Non
Etat apparent du monument	Bon
Travaux de restauration	Aucun
Intérêt (touristique, utilitaire, historique)	Utilitaire



USAGES

Usages passés	Aucun
Usages actuels	Trafic

COMMENTAIRES ET ANECDOTES

--

Miribel-Les Echelles

Fiche n°7




LOCALISATION

Commune	Miribel-Les Echelles (38)
Lieu dit	Buisson rond
Route	D28
Altitude en m	453
Latitude	45.40662
Longitude	5.71107

CARACTERISTIQUES DE L'OUVRAGE

Type d'ouvrage	Pont
Nom officiel du monument	Aucun nom
Nom d'usage (si différent)	
Franchissement	Ruisseau
Longueur en m	8
Largeur en m	6
Hauteur en m	2
Epoque de construction	20ème siècle
Méthode de construction	Pont voûté
Matériaux de construction	Béton Maçonnerie



CARACTERISTIQUES DE L'ENVIRONNEMENT

Faune et flore visibles aux abords	Aucune faune remarquable, Renouée Arbres Broussailles
Aménagements (<i>fleurissements, accès au public...</i>)	Rambarde en bois
Inscriptions visibles	Non
Etat apparent du monument	Bon
Travaux de restauration	Aucun
Intérêt (touristique, utilitaire, historique)	Utilitaire

USAGES

Usages passés	Aucun
Usages actuels	Trafic

COMMENTAIRES ET ANECDOTES

L'endroit très peu entretenu donc le pont est difficile d'accès.

Miribel-Les Echelles

Fiche n°8

LOCALISATION	
Commune	Miribel-Les Echelles (38)
Lieu dit	Basbolin
Route	D28
Altitude en m	509
Latitude	45.41247
Longitude	5.70281

CARACTERISTIQUES DE L'OUVRAGE	
Type d'ouvrage	Pont
Nom officiel du monument	Aucun nom
Nom d'usage (si différent)	
Franchissement	Ruisseau
Longueur en m	8
Largeur en m	6
Hauteur en m	
Epoque de construction	
Méthode de construction	Pont
Matériaux de construction	

CARACTERISTIQUES DE L'ENVIRONNEMENT

Faune et flore visibles aux abords	
Aménagements (<i>fleurissements, accès au public...</i>)	Rambarde en bois
Inscriptions visibles	
Etat apparent du monument	
Travaux de restauration	
Intérêt (touristique, utilitaire, historique)	

USAGES

Usages passés	
Usages actuels	

COMMENTAIRES ET ANECDOTES

La route à cet endroit est actuellement en travaux. Il n'a pas été possible d'obtenir plus de renseignements.

Miribel-Les Echelles

Fiche n°9



LOCALISATION

Commune	Miribel-Les Echelles (38)
Lieu dit	La Bourgeat
Route	Chemin de la Bourgeat
Altitude en m	433
Latitude	45.42080
Longitude	5.71433

CARACTERISTIQUES DE L'OUVRAGE

Type d'ouvrage	Pont
Nom officiel du monument	Aucun nom
Nom d'usage (si différent)	
Franchissement	Ruisseau de Morge
Longueur en m	9
Largeur en m	4
Hauteur en m	2
Epoque de construction	20ème siècle
Méthode de construction	Pont cadre
Matériaux de construction	Béton

CARACTERISTIQUES DE L'ENVIRONNEMENT

Faune et flore visibles aux abords	Aucune faune remarquable, Prés Arbres Broussailles
Aménagements (<i>fleurissements, accès au public...</i>)	Trottoir Rambarde métallique
Inscriptions visibles	Non
Etat apparent du monument	Bon
Travaux de restauration	Aucun
Intérêt (touristique, utilitaire, historique)	Utilitaire



USAGES

Usages passés	Aucun
Usages actuels	Trafic

COMMENTAIRES ET ANECDOTES

--	--